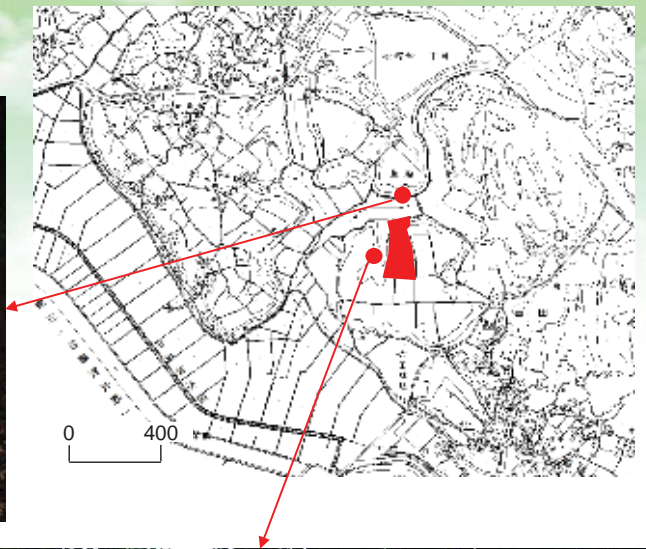


### (13) 地域の魅力や優位点



# 地域の魅力や優位点

## (1) 静寂



都市の喧騒や社会騒音とは無縁な静寂に包まれた場所が点在する。

### ～音の風景～

- ① 草木が風に揺れる音
- ② 水路の水音
- ③ ヒバリやキジなどの鳥類の鳴き声
- ④ セミやカエルの合唱



## (2) 近隣に大規模住宅群

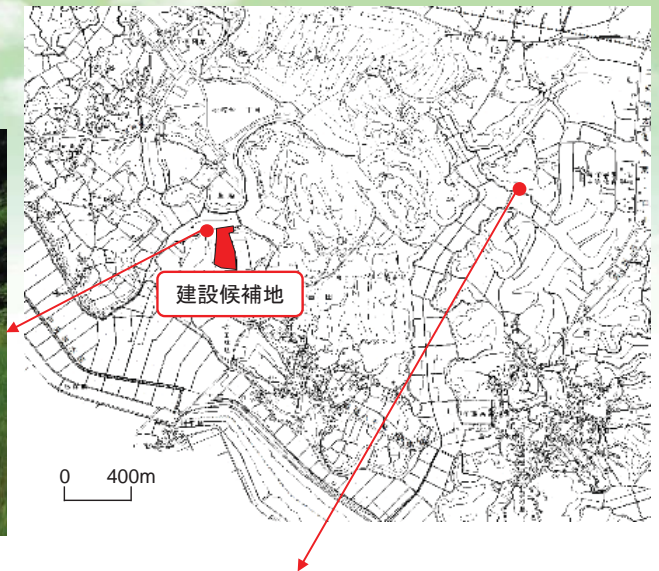


2

## (3) 活発な地域コミュニティ

- ① 災害から地域を守る消防団活動
- ② 祭事の継承
- ③ 地域課題の共有と解決に向けた行動力

## (4) 里地里山



江戸時代以前から変わらないであろう日本の原風景としての谷津田が広範囲に残されている。

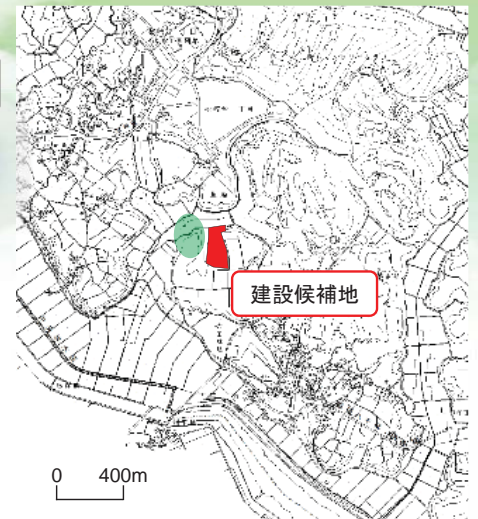


4

## (5) 猛禽類の生息



サシバとオオタカの  
飛翔(イメージ)

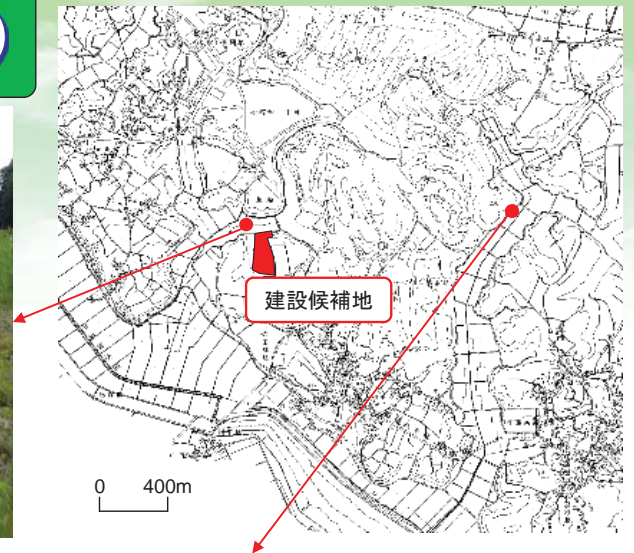


サシバ(イメージ)

●東邦大学理学部生物学科 教授 長谷川雅美氏から頂いたレポートの要旨  
平成25年4月下旬から6月中旬にかけて、東京大学農学生命科学研究科生物多様性科学研究室が計6回行ったサシバの生息状況調査の結果として、建設候補地から谷津田を挟んだ対岸の斜面林でサシバの飛翔を4回確認している。谷津地形と植生から建設候補地の隣接地に猛禽類が営巣している可能性はゼロではないと判断する。

レッドリストにおける重要性の度合 サシバ>オオタカ>フクロウ

## (6) 未改修水路(土水路)



周辺景観と調和し、  
また、水生動植物の  
生息場所として貴重  
な土水路が残されて  
いる。



6

## (7) 印旛沼放水路(新川)



【写真上】

周辺印旛沼の排水を目的に開削された放水路で、大和田排水機場を經由して東京湾に注ぐ一級河川。フナ・コイ・ブラックバスなどの釣りポイント。

【写真右】

千葉市(東京湾)から栄町(利根川)に至る全長約50kmのサイクリングロードの一部が、印旛沼放水路の土手に位置する。



## (8) 建設候補地周辺の広大な台地

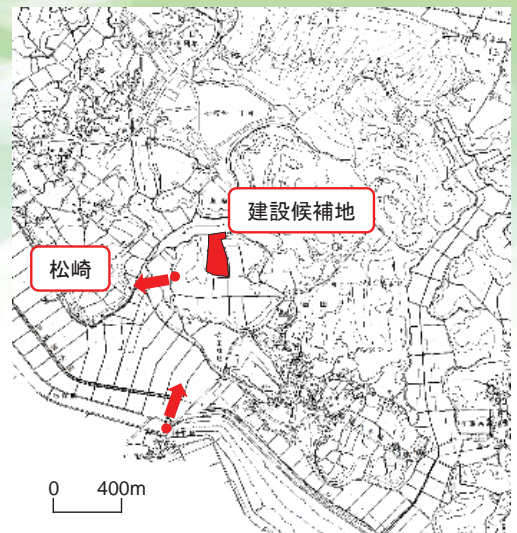
建設候補地を含む一団の畑地の面積は、約182,000m<sup>2</sup>



建設候補地南東角から、建設候補地に背を向けて撮影

8

## (9) 大地からの眺望



大地の東端部から松崎方向を撮影

印旛沼方水路から建設候補地方向を撮影



2-(13)-5

9

